

# NARVA VANALINNA LINNAOSA ÜLDPLANEERING

## VÄÄRTUSED JA PIIRANGUD

M 1:2000

## LEPPEMÄRGID



8



**-KORIDORID**


NARVA AJALOOLINE TÄNAVAVÕRGUSTIK (1940 a)




## KAITSEVÕÕNDIGA



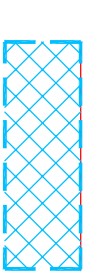

## ÖÖNDIGA




SE ASUKOHT (1940 a)




PAIK



PAIK



## KAITSETSOONIGA



# MÄLESTISTE NIMEKIRI

Reg nr	Mälestise nimetus
45	Monument Põhjasõjas 1704.a langenud vene sõjaväelastele
46	Vabadussõjas hukkunute ühisauad
47*	II maailmasõjas hukkunute ühisauad
1399	Narva linnakiridustused, 14. saj - 1863
1400	Elamu Narvas Kodula tn 3a, 17. saj, 1978
14001	Elamu Narvas Kodula tn 6, 17. saj, 1982
14002*	Narva Hermannli linnus, 13. - 17. saj
14004	Narva raekoda, 1665 - 1671
14006	Narva gümnaasiumi hoone, 19. saj
14007	Mageslaik Narvas Vestervälli t. 21, 18. saj, 1988
14042	Narva ohvitserside kasilino, 1898
14043	Narva pangahoone, 19. saj
14044	Purskaev Narvas bastionil "Pax", 20. saj
24648*	Kreenholmi sadamalaide noomete maht ja fassaadid
27276	Asulakoht

\* - kontaktvööndi alas

**MÄRKUSED:**

1. Planeeritav ala asub kõrge radoonriskiga alal.

# Narva vanalinna linnaosa üldplaneering

## Väärtused ja piirangud

PLANEERITAVA ALA PIIR	
KONTAKTIVÕÕNDI PIIR	
LINNAOSA PIIR	
LINNA PIIR	
RIIIGI PIIR	

[illegible]